

Pollution de la décharge des Pneus Laurent : carte de situation
des photos géolocalisées prises par l'association
Les Cousin•es de la vallée le 19 avril 2026 en périmètre du site.
(Avallon, Morvan, Bourgogne). Dossier en cours sur valleeducousin.fr


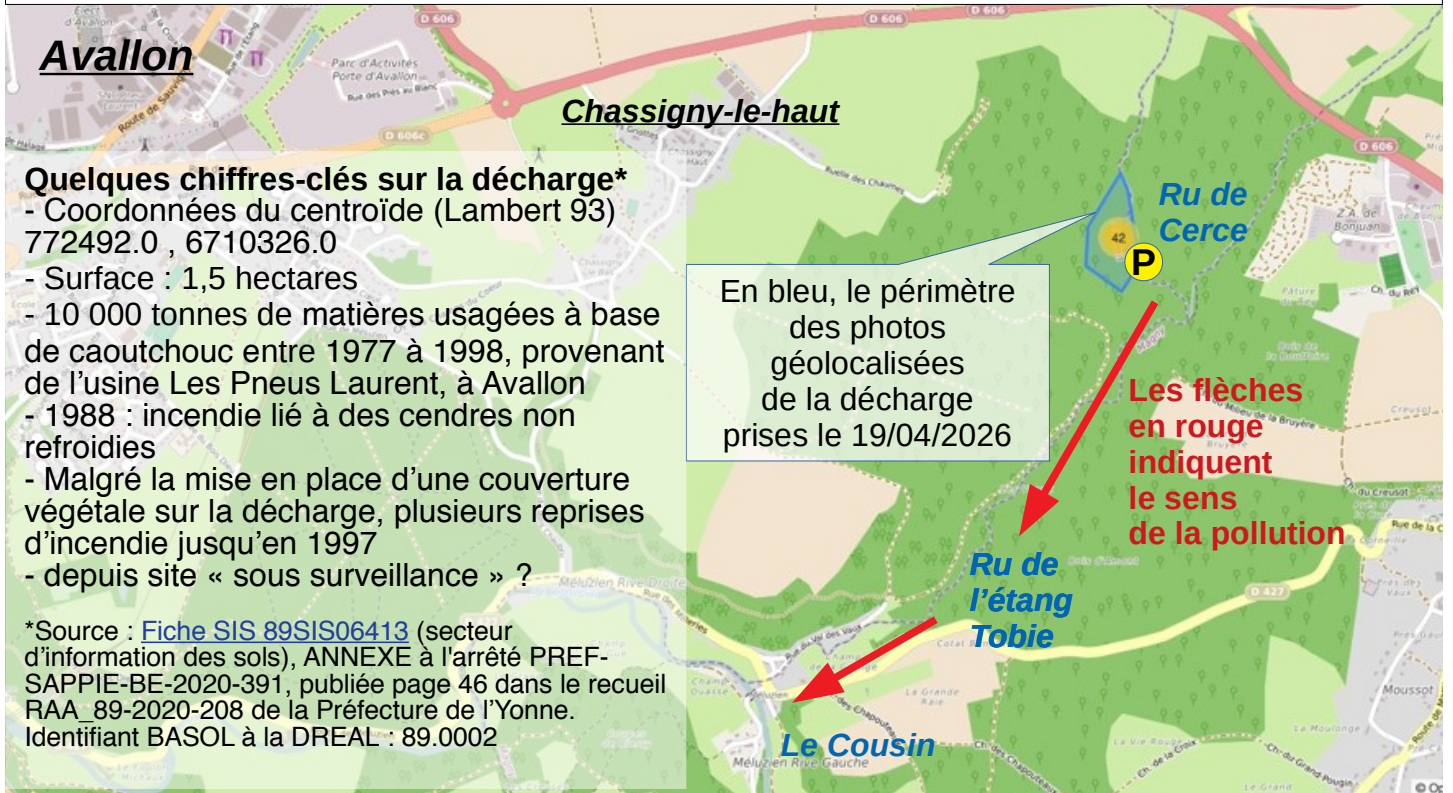
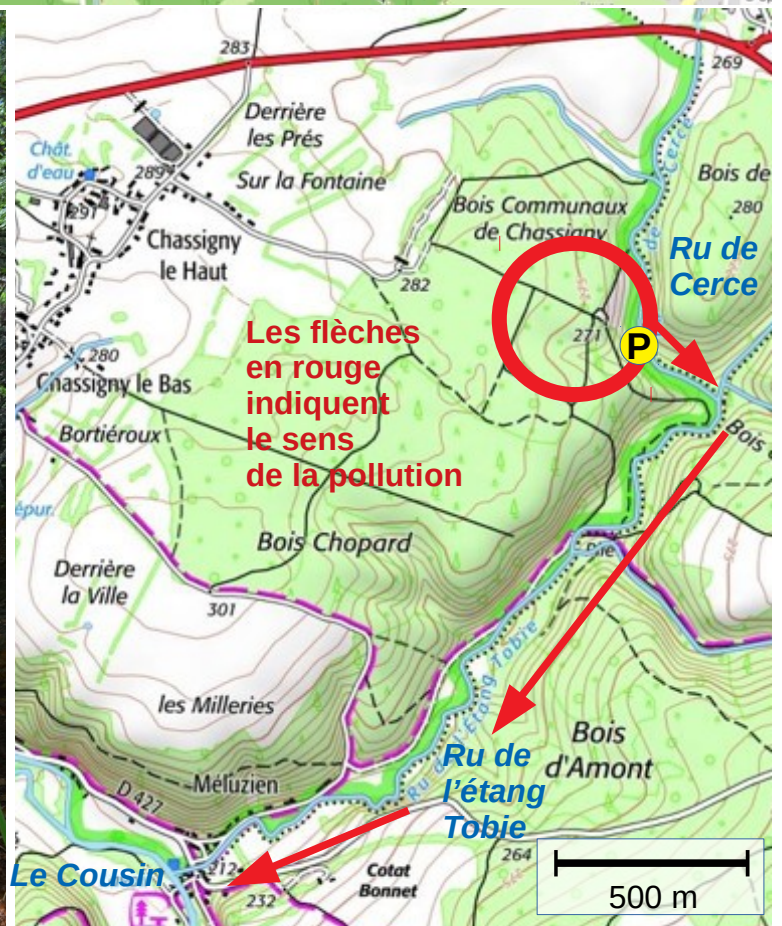


Photo Pollution ru de Cerce (P)
Latitude 47.489704° Longitude 3.963561°
Altitude 244 mètres



Une pollution du ru de Cerce, affluent du ru de l'étang Tobie, affluent du Cousin (zone Natura 2000)

Pollution de la décharge des Pneus Laurent en avril 2026
D'après la fiche SIS 89SIS06413, l'emprise cadastrale
est contiguë à la zone Natura 2000
(Avallon, Morvan, Bourgogne). Dossier en cours sur valleeducousin.fr

